

Zakład Usług Geodezyjnych
"HELMSTAR"

ul. Kościuszki 81, 87-100 Toruń
tel. 56 82 344 70, 804 801 844, 804 805 829
NIP 879-101-27-70

ZALĄCZNIK NR.1

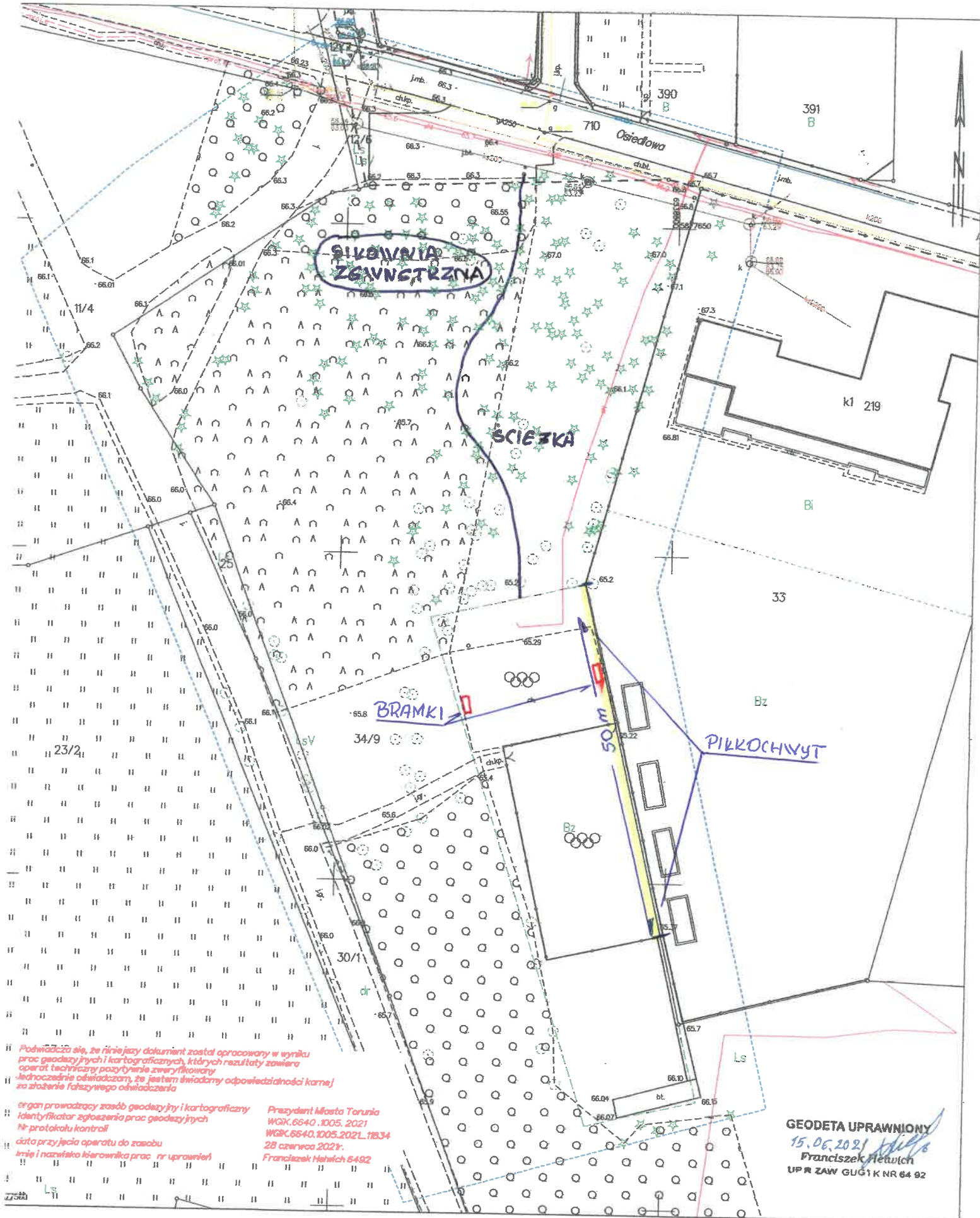
Województwo: kujawsko-pomorskie
Powiat: m. Toruń
Jednostka ewidencyjna: 046301, Toruń
Obwód: 0034
Działka: 34/9

MAPA DO CELÓW PROJEKTOWYCH

SKALA 1:500

Układ odniesienia: PL-ETRF89, układ wsp. płaskich: PL-2000 strefa 6 (18°), układ wys.: PL-EVRF2007-NH

Sekcje mapy: 6.191.25.15.13



Podpisuję się, że niniejszy dokument został opracowany w wyniku
prac geodezyjnych i kartograficznych, których rezultaty zawiera
opis techniczny pozytywnie zweryfikowany
Jednocześnie oświadczam, że jestem świadomy odpowiedzialności karnej
za złożenie fałszywego oświadczenia

Organ prowadzący zespół geodezyjny i kartograficzny
Identyfikator zgłoszenia prac geodezyjnych
Nr protokołu kontroli
Data przyjęcia operatu do zespołu
Imię i nazwisko kierownika prac nr uprawnień

Prezydent Miasta Torunia
WGK.6640.1005.2021
WGK.6640.1005.2021.11834
28 czerwca 2021r.
Franciszek Helwich 6492

GEODETA UPRAWNIONY
15.06.2021
Franciszek Helwich
UPRZAW. GUGIK NR 64 92

SIŁOWNIA
ZEWNĘTRZNA

Dz. Nr. 34/9; obr. 34

BRAMKI

PILKOCHWYT
NOWY wys. 7 m.


PILKOCHWYT
NADBUDOWA 3 m.

6 m.

25

ch 50

Bramka piłkarska 3x2m



CYPEL ul. Osiedla








Ogrodzenie Obywatelski
Etap 1

Siłownia zewnętrzna

Ogrodzenie Obywatelski
Etap 1

Boisko dostosować
do gry w FUTSAL

LEGENDA:

-  Granica opracowania ≠ granica
-  Projektowane obrzeża betonowe
-  Projektowane ogrodzenie systemowe
-  Istniejąca nawierzchnia utwardzona
-  Projektowana nawierzchnia szutkowa
-  Projektowana nawierzchnia utwardzona z kostki brukowej betonowej, gr. 8cm
-  Projektowana nawierzchnia piaskowa do wypełnienia piaskownic, gr. 30cm o wym. 6x25x100cm z opłosem

